


**Cartografia di base**


 Idrografia


 Ferrovia


**Dati Toponomasica**

**Edifici**


 baracca


 chiesa

 edificio inserito da CATASTO





 generica





 campanile-torre

 edificio in costruzione

 edificio interrato

 industriale

-  aggiornamento baracca
-  aggiornamento chiesa
-  aggiornamento edificio inserito da CATASTO
-  aggiornamento generica

-  aggiornamento campanile-torre
-  aggiornamento edificio in costruzione
-  aggiornamento edificio interrato
-  aggiornamento industriale

## Dati P.R.G.

### Zone PRG vigenti

- |  |  |
|--|--|
|  turistica                                 |  centro storico   |
|  residenziale intensiva                    |  residenziale semintensiva                                      |
|  residenziale semiestensiva                |  residenziale estensiva   |
|  residenziale rada                         |  residenziale a volumetria definita                             |
|  interventi residenziali Piano di Recupero |  direzionale - commerciale                                      |
|  industriale                               |  attrezzature di servizio zona industriale                      |
|  attrezzature impianti interesse generale  |  istruzione e attrezzature interesse comune                     |
|  parco urbano e territoriale               |  verde gioco e sport  |
|  verde con campeggio                       |  verde privato  |
|  villa con parco                           |  agricola   |
|  vincoli espropriativi scaduti             |  parcheggio   |
|  circolazione e sosta ferroviaria          |  circolazione e sosta veicolare                                 |
|  Piano Particolareggiato COLLINARE       |  Piano Particolareggiato accordo procedimentale via Brodolini |
|  piano urbanistico di dettaglio          |  Quadrilatero Marche-Umbria PAV Aree Leader                   |

# Visura per soggetto

Situazione degli atti informatizzati al 14/10/2013

Data: 14/10/2013 - Ora: 11.20.42  
Visura n.: AN0105646 Pag: 1

Segue

<b>Dati della richiesta</b>	<b>Denominazione:</b> [REDACTED]
<b>Soggetto individuato</b>	<b>Terreni e Fabbricati siti in tutta la provincia di ANCONA</b> [REDACTED]

## 1. Immobili siti nel Comune di FABRIANO(Codice D451) - Catasto dei Terreni

N.	DATI IDENTIFICATIVI			DATI DI CLASSAMENTO				ALTRE INFORMAZIONI	
	Foglio	Particella	Sub Porz	Qualità Classe	Superficie(m²) ha are ca	Deduz.	Redditto	Dati derivanti da	Dati ulteriori
1	99	455	-	SEMINAT IVO	2 10 12		Dominicale Euro 2,87	Agrario Euro 2,09	FRAZIONAMENTO del 21/05/2003 n. 1522 .1/2003 in atti dal 21/05/2003 (protocollo n. 107702)
2	99	499	-	SEMINAT IVO	2 27 65		Euro 7,85	Euro 5,71	FRAZIONAMENTO del 25/09/2008 n. 196493 .1/2008 in atti dal 25/09/2008 (protocollo n. AN0196493)
3	99	500	-	SEMINAT IVO	2 01 50		Euro 0,43	Euro 0,31	FRAZIONAMENTO del 25/09/2008 n. 196493 .1/2008 in atti dal 25/09/2008 (protocollo n. AN0196493)
4	99	501	-	SEMINAT IVO	2 02 04		Euro 0,58	Euro 0,42	FRAZIONAMENTO del 25/09/2008 n. 196493 .1/2008 in atti dal 25/09/2008 (protocollo n. AN0196493)
5	99	509	-	SEMINAT IVO	2 00 11		Euro 0,03	Euro 0,02	FRAZIONAMENTO del 25/09/2008 n. 196493 .1/2008 in atti dal 25/09/2008 (protocollo n. AN0196493)
6	99	510	-	SEMINAT IVO	2 22 16		Euro 6,29	Euro 4,58	FRAZIONAMENTO del 25/09/2008 n. 196493 .1/2008 in atti dal 25/09/2008 (protocollo n. AN0196493)
7	99	511	-	SEMINAT IVO	2 04 54		Euro 1,29	Euro 0,94	FRAZIONAMENTO del 25/09/2008 n. 196493 .1/2008 in atti dal 25/09/2008 (protocollo n. AN0196493)





Ufficio Provinciale di Ancona - Territorio  
Servizi Catastali

## Visura per soggetto Situazione degli atti informatizzati al 14/10/2013


Data: 14/10/2013 - Ora: 11.20.42

Segue

Visura n.: AN0105646 Pag: 2

8	99	514	-	SEMINAT IVO	2	03	28	Euro 0,93	Euro 0,68	FRAZIONAMENTO del 25/09/2008 n. 196493 .1/2008 in atti dal 25/09/2008 (protocollo n. AN0196493)	
9	99	515	-	SEMINAT IVO	2	02	02	Euro 0,57	Euro 0,42	FRAZIONAMENTO del 25/09/2008 n. 196493 .1/2008 in atti dal 25/09/2008 (protocollo n. AN0196493)	
10	99	516	-	SEMINAT IVO	2	00	32	Euro 0,09	Euro 0,07	FRAZIONAMENTO del 25/09/2008 n. 196493 .1/2008 in atti dal 25/09/2008 (protocollo n. AN0196493)	
11	99	517	-	SEMINAT IVO	2	00	51	Euro 0,14	Euro 0,11	FRAZIONAMENTO del 25/09/2008 n. 196493 .1/2008 in atti dal 25/09/2008 (protocollo n. AN0196493)	
12	99	518	-	SEMINAT IVO	2	94	10	Euro 26,73	Euro 19,44	FRAZIONAMENTO del 25/09/2008 n. 196493 .1/2008 in atti dal 25/09/2008 (protocollo n. AN0196493)	
13	99	524	-	SEMINAT IVO	2	03	60	Euro 1,02	Euro 0,74	FRAZIONAMENTO del 25/09/2008 n. 196493 .1/2008 in atti dal 25/09/2008 (protocollo n. AN0196493)	Annotazione
14	99	525	-	SEMINAT IVO	2	02	69	Euro 0,76	Euro 0,56	FRAZIONAMENTO del 25/09/2008 n. 196493 .1/2008 in atti dal 25/09/2008 (protocollo n. AN0196493)	Annotazione
15	99	526	-	SEMINAT IVO	2	04	75	Euro 1,35	Euro 0,98	FRAZIONAMENTO del 25/09/2008 n. 196493 .1/2008 in atti dal 25/09/2008 (protocollo n. AN0196493)	Annotazione
16	99	527	-	SEMINAT IVO	2	07	87	Euro 2,24	Euro 1,63	FRAZIONAMENTO del 25/09/2008 n. 196493 .1/2008 in atti dal 25/09/2008 (protocollo n. AN0196493)	
17	99	528	-	SEMINAT IVO	2	05	27	Euro 1,50	Euro 1,09	FRAZIONAMENTO del 25/09/2008 n. 196493 .1/2008 in atti dal 25/09/2008 (protocollo n. AN0196493)	
18	99	529	-	SEMINAT IVO	2	00	76	Euro 0,22	Euro 0,16	FRAZIONAMENTO del 25/09/2008 n. 196493 .1/2008 in atti dal 25/09/2008 (protocollo n. AN0196493)	

\* Codice Fiscale Validato in Anagrafe Tributaria



Ufficio Provinciale di Ancona - Territorio  
Servizi Catastali

## Visura per soggetto

### Situazione degli atti informatizzati al 14/10/2013

Data: 14/10/2013 - Ora: 11.20.43  
Visura n.: AN0105646 Pag: 3

Segne

19	99	530	-	SEMINATIVO	2	00	85	Euro 0,24	Euro 0,18	FRAZIONAMENTO del 25/09/2008 n. 196493 .I/2008 in atti dal 25/09/2008 (protocollo n. AN0196493)
20	99	531	-	SEMINATIVO	2	03	07	Euro 0,87	Euro 0,63	FRAZIONAMENTO del 25/09/2008 n. 196493 .I/2008 in atti dal 25/09/2008 (protocollo n. AN0196493)
21	99	532	-	SEMINATIVO	2	35	54	Euro 10,10	Euro 7,34	FRAZIONAMENTO del 25/09/2008 n. 196493 .I/2008 in atti dal 25/09/2008 (protocollo n. AN0196493)

Immobile 13: Annotazione: sr

Immobile 14: Annotazione: sr

Immobile 15: Annotazione: sr

**Totale: Superficie 02.32.75 Redditi: Dominicale Euro 66,10 Agrario Euro 48,10**

**Intestazione degli immobili indicati al n. 1**

N.	DATI ANAGRAFICI	CODICE FISCALE	DIRITTI E ONERI REALI
1	[REDACTED]	[REDACTED]	(1) Proprieta' per 1/1
DATI DERIVANTI DA ISTRUMENTO (ATTO PUBBLICO) del 09/10/2008 Nota presentata con Modello Unico n. 14481 .I/2008 in atti dal 10/10/2008 Repertorio n. : 64445 Rogante: PAGLIARECCI MASSIMO Sede: FABRIANO Registrazione: Sede: COMPRAVENDITA			